SO 101 REKONSTRUKCE SILNICE III/32329 km 0,000 - 0,755
SITUACE - ČÁST 1, M 1:500

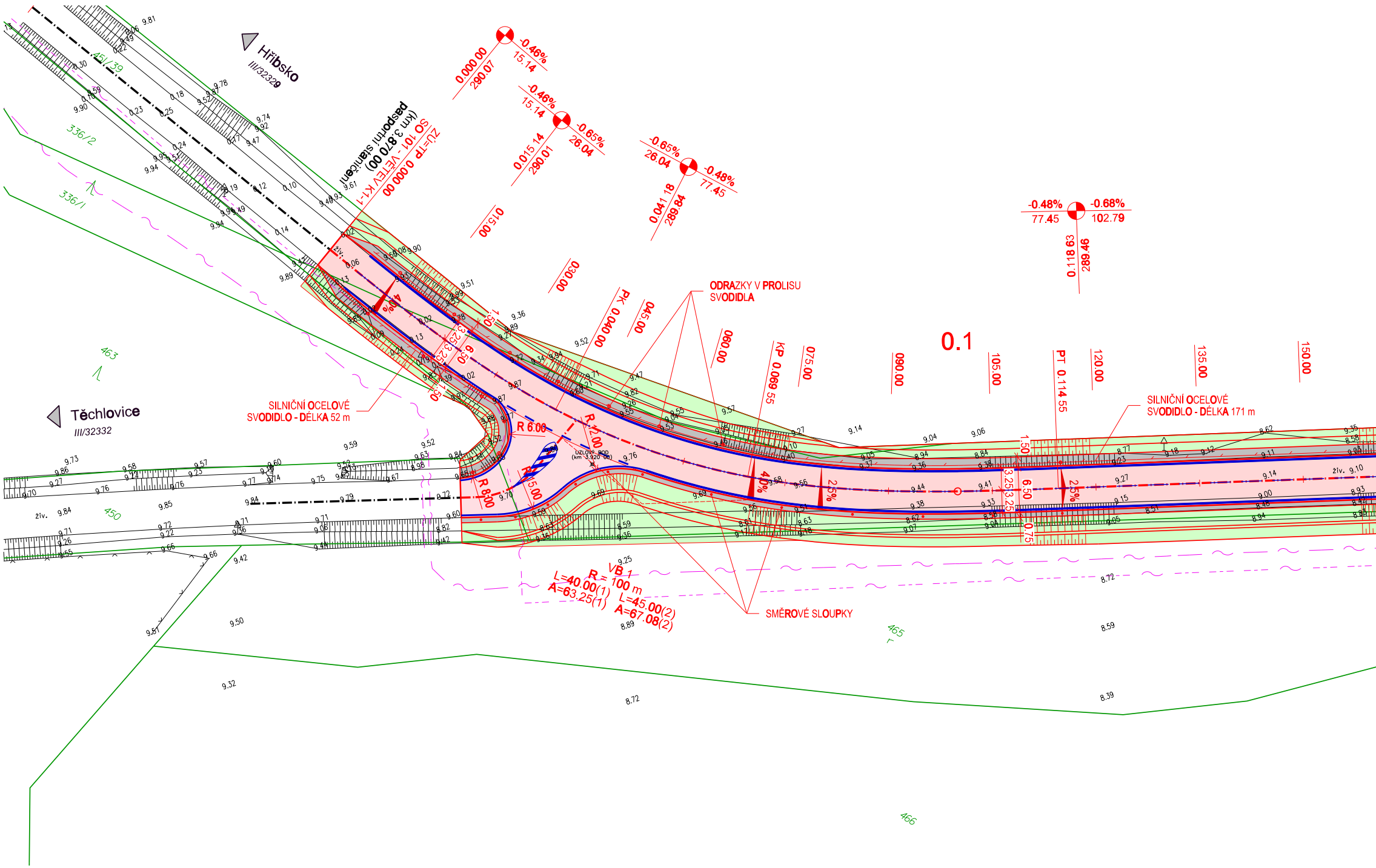

Hřibsko
III/32329
Těchlovice
III/32332
ZÚ=TP - VĚTEV K1-1
SO 101
0.000 00
(km 3,870 00)
pasportní staničení
0.000 00
290.07
-0.46%
15.14
0.015 14
290.01
-0.65%
26.04
0.041 18
289.84
-0.48%
77.45
0.118 63
289.46
-0.68%
102.79
015.00
030.00
045.00
060.00
075.00
090.00
105.00
120.00
135.00
150.00
PK 0.040 00
KP 0.069 55
PT 0.114 55
0.1
ODRAZKY V PROLISU SVODIDLA
SILNIČNÍ OCELOVÉ SVODIDLO - DÉLKA 52 m
SILNIČNÍ OCELOVÉ SVODIDLO - DÉLKA 171 m
SMĚROVÉ SLOUPKY
R 6.00
R 8.00
R 12.00
R 15.00
UZLOVÝ BOD (km 3.920 00)
VB 1
R = 100 m
L=40.00(1)
A=63.25(1)
L=45.00(2)
A=67.08(2)
4.0%
2.5%
3.25
6.50
1.50
0.75
451/39
336/2
336/1
463
450
465
466
živ.

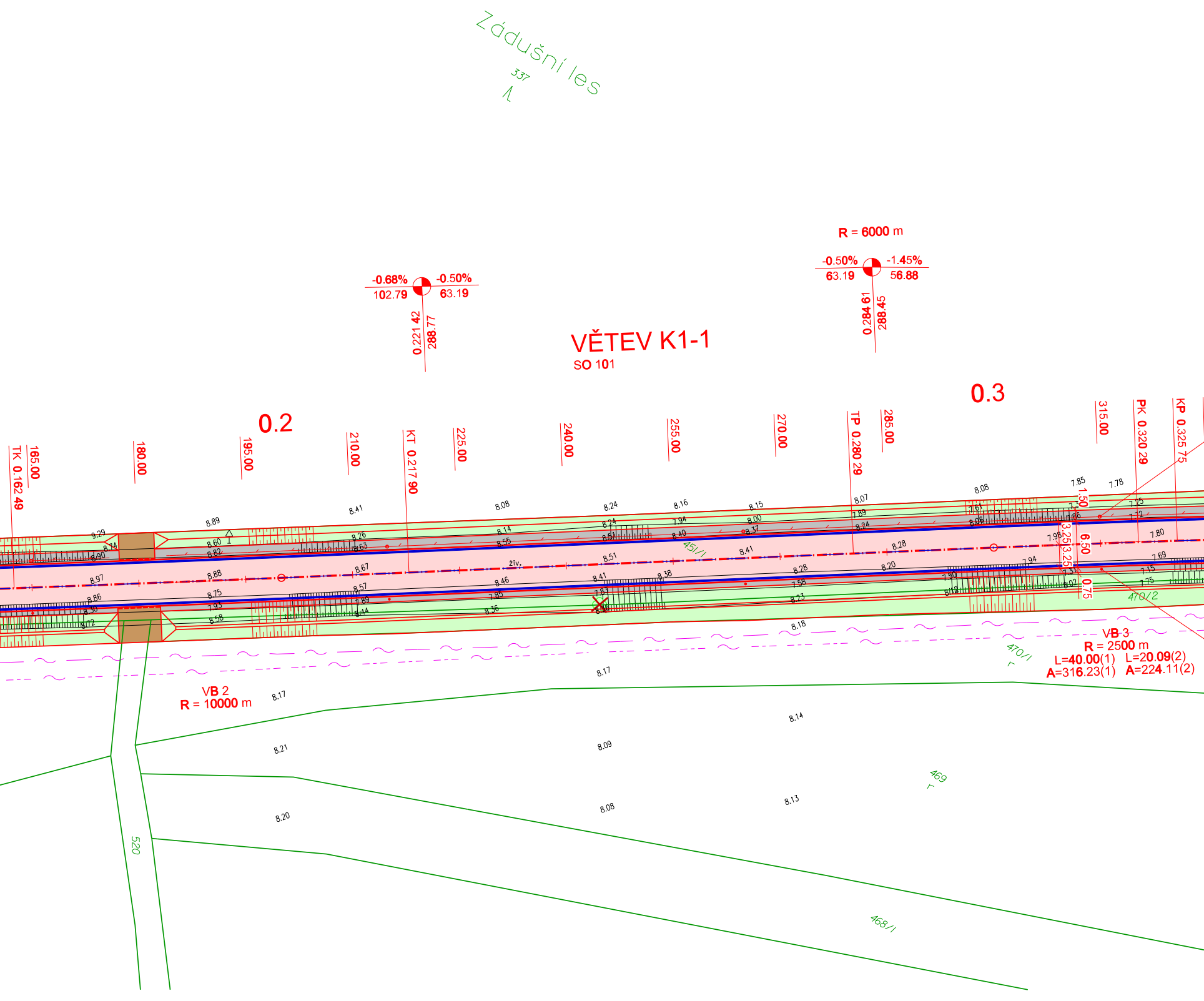
Zádušní les
337
VĚTEV K1-1
SO 101
0.2
0.3
R = 6000 m
-0.68%
102.79
-0.50%
63.19
0.221 42
288.77
-0.50%
63.19
-1.45%
56.88
0.284 61
288.45
TK 0.162 49
165.00
180.00
195.00
210.00
KT 0.217 90
225.00
240.00
255.00
270.00
TP 0.280 29
285.00
315.00
PK 0.320 29
KP 0.325 75
1.50
3.25
3.25
6.50
0.75
451/1
470/2
470/1
469
468/1
520
VB 2
R = 10000 m
VB 3
R = 2500 m
L=40.00(1) L=20.09(2)
A=316.23(1) A=224.11(2)
žlv.

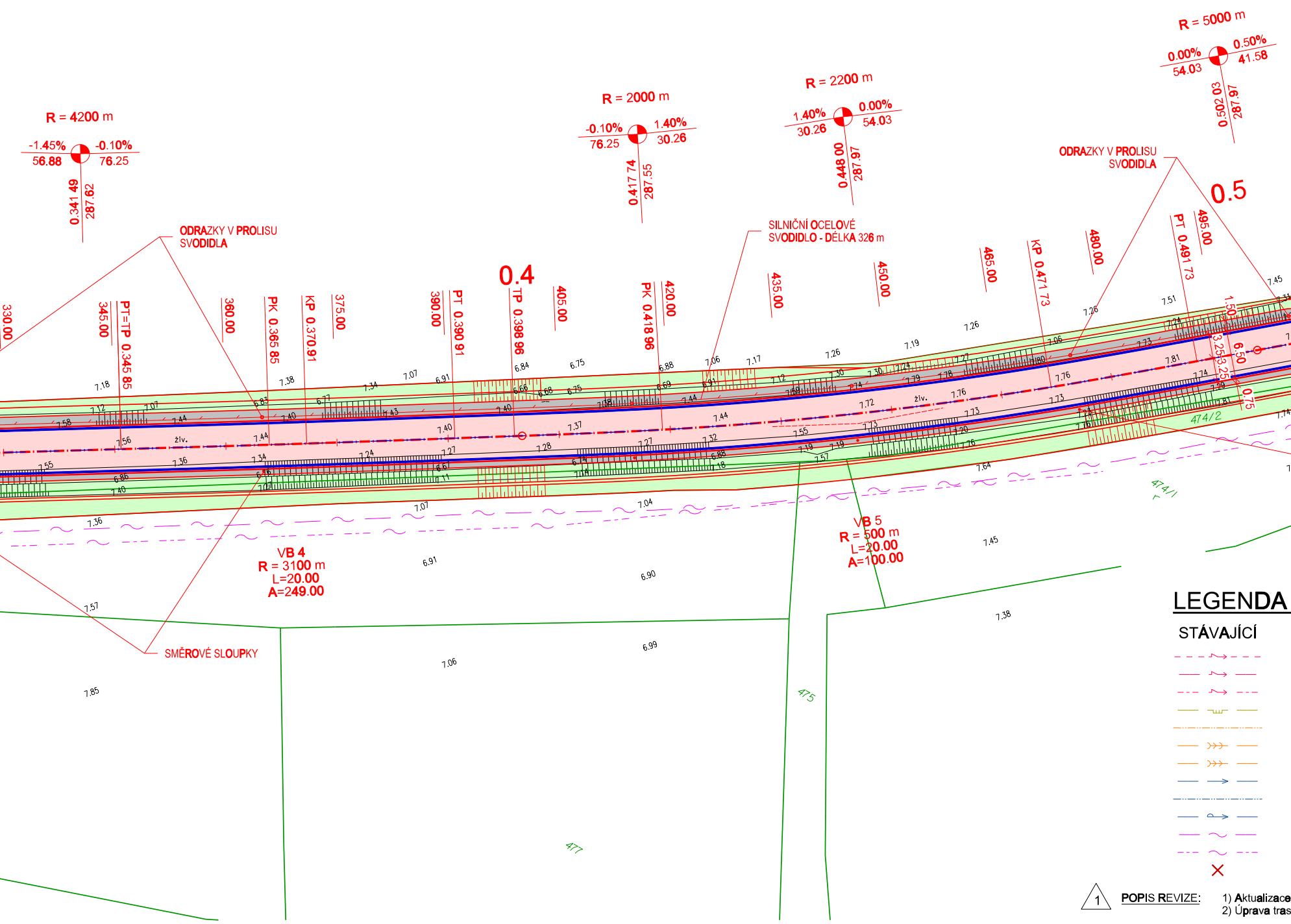
R = 4200 m
-1.45%
56.88
-0.10%
76.25
0.341 49
287.62
R = 2000 m
-0.10%
76.25
1.40%
30.26
0.417 74
287.55
R = 2200 m
1.40%
30.26
0.00%
54.03
0.448 00
287.97
R = 5000 m
0.00%
54.03
0.50%
41.58
0.502 03
287.97
ODRAZKY V PROLISU SVODIDLA
SILNIČNÍ OCELOVÉ SVODIDLO - DÉLKA 326 m
ODRAZKY V PROLISU SVODIDLA
0.4
0.5
330.00
345.00
PT=TP 0.345 85
360.00
PK 0.365 85
KP 0.370 91
375.00
390.00
PT 0.390 91
TP 0.398 96
405.00
PK 0.418 96
420.00
435.00
450.00
465.00
KP 0.471 73
480.00
PT 0.491 73
495.00
1.50
3.25
3.25
6.50
0.75
živ.
474/2
474/1
475
477
VB 4
R = 3100 m
L=20.00
A=249.00
VB 5
R = 500 m
L=20.00
A=100.00
SMĚROVÉ SLOUPKY

LEGENDA

STÁVAJÍCÍ

POPIS REVIZE: 1) Aktualizace
2) Úprava tras

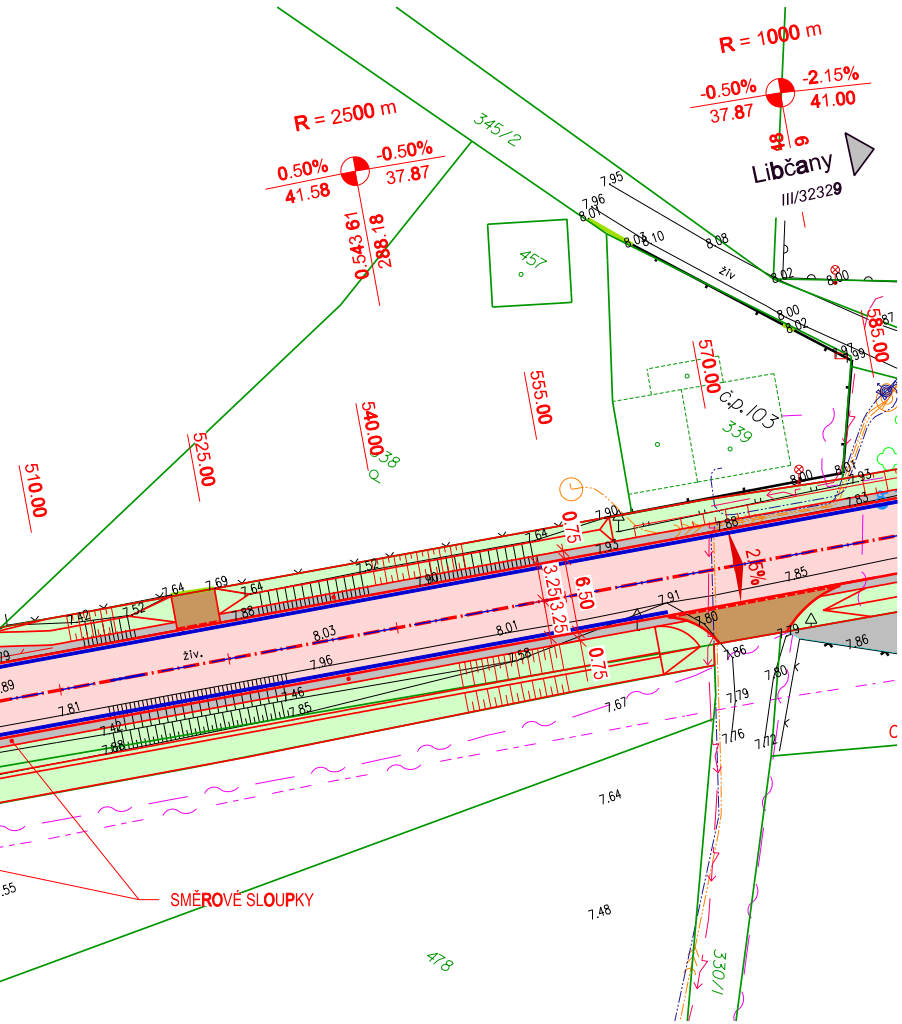
R = 2500 m
0.50%
41.58
-0.50%
37.87
R = 1000 m
-0.50%
37.87
-2.15%
41.00
Libčany
III/32329
345/2
457
č.p. 103
339
0.543 61
288.18
510.00
525.00
540.00
555.00
570.00
585.00
3.25
6.50
0.75
2.5%
živ.
SMĚROVÉ SLOUPKY
478
330/1

INŽENÝRSKÝCH SÍTÍ:

Trasa NN nadzemní
Trasa NN (popř. VO) podzemní
Trasa NN podzemní - nezaměřený průběh
Plynovod STL
Kanalizační stoka / přípojky, přípojky UV
Jednotná kanalizace
Výtlačné potrubí
Vodovod (bez rozlišení druhu)
Vodovodní přípojky
Vodovod pitný
Sdělovací vedení podzemní
Sdělovací vedení podz. - nezaměřený průběh
Bourání / rušení

pozemků v souladu s katastrem nemovitostí.
kavelu VO a pozic stožárů s ohledem na ochranná pásma IS.

LEGENDA:

🟥	Komunikace - asfalt
▨	Nezpevněná krajnice ze ŠD
🟫	Sjezdy / vstupy k objektům
🟩	Ohumusování a osetí
—·—	Osa komunikace
—	Hrany - nový stav
—	Hrany - stávající stav
845/2	Katastr nemovitostí - hranice
—	Silniční svodidlo
—	Navržené vodorovné dopravní značení
030.00	Staničení - příčné řezy

KLAD SITUAČNÍCH VÝKRESŮ:

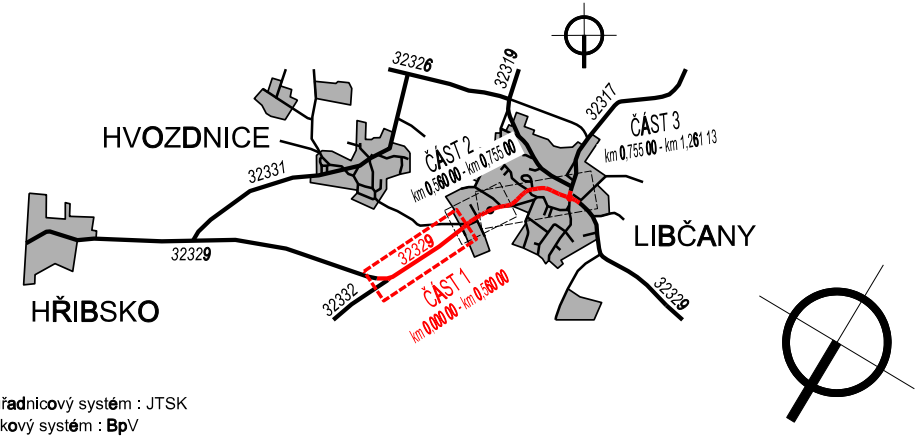
HVOZDNICE
HŘIBSKO
LIBČANY
32326
32319
32317
32331
32329
32332
32329
ČÁST 1
km 0,000 00 - km 0,560 00
ČÁST 2
km 0,560 00 - km 0,755 00
ČÁST 3
km 0,755 00 - km 1,261 13

Souřadnicový systém : JTSK
Výškový systém : BpV

1	*Výzva MMHK k doplnění žádosti o vydání společného povolení*	*16.3.2023*
Revize	***Popis revize***	***Datum revize***

SILNIČNÍ PROJEKT spol. s r.o.
Palackého třída 12, 612 00 Brno

SILNIČNÍ PROJEKT spol. s r.o.
Palackého třída 12, 612 00 Brno
tel.: +420 541 426 085
E-mail: pospisil@silproj.cz

Zodpovědný projektant	Ing. Ondřej Běloušek
Vypracoval	Ing. Ondřej Běloušek
Kontroloval	Ing. Richard Pospíšil

AQUA® PROCON

AQUA PROCON s.r.o.
Projektová a inženýrská společnost
Palackého tř. 12, 612 00 Brno
tel.: +420 541 426 011
E-mail: info@aquaprocon.cz
www.aquaprocon.cz

Vedoucí projektu	Ing. Aleš Mucha
Vedoucí dílčího projektu	Ing. Aleš Mucha

Investor	Královéhradecký kraj
Objednatel	Královéhradecký kraj

Formát	7xA4	*Měřítko*	1:500	*Stupeň*	PDPS	*Datum*	11/2023	*Zakázkové číslo*	**1479617-21**

Projekt

III/32329 KŘIŽOVATKA S III/32332 - LIBČANY

D DOKUMENTACE OBJEKTŮ A ZAŘÍZENÍ
D.1 STAVEBNÍ ČÁST
D.1.2 SO 101 REKONSTRUKCE SILNICE III/32329 km 0,000 - 0,755

Souprava

Příloha	*Číslo přílohy*	*Revize*
SITUACE - ČÁST 1	D.1.2.2.1	1